

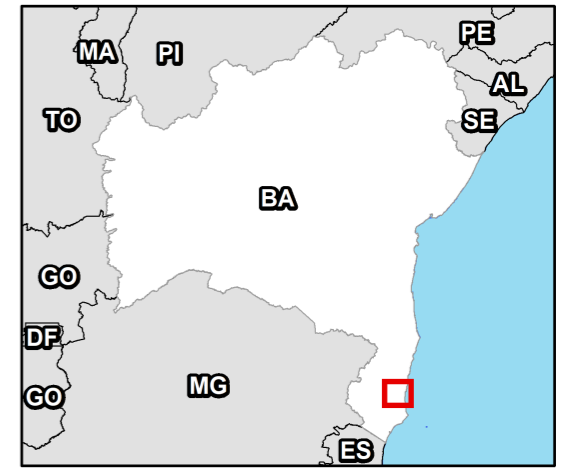
Cobertura vegetal	Área total no município (ha)	% de área no município
Afloramento Rochoso	57,14	0,03%
Floresta Estágio Inicial	7139,81	4,19%
Floresta Estágio Médio	24904,88	14,63%
Floresta Estágio Avançado	28292,57	16,62%
Manguezal	782,73	0,46%
Mussununga/Campinarana	1382,73	0,81%
Restinga Arbustiva	1210,67	0,71%
Restinga Arbórea	3569,48	2,10%
Restinga Herbácea	2279,44	1,34%
ÁREA DO MUNICÍPIO	170277,00	100,00%

Remanescentes de Prado

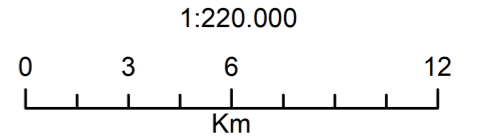
Legenda

- Sede municipal
 - Limites municipais
 - Massa d'água
 - Hidrografia
 - Unidades de Conservação
- ### Cobertura vegetal
- Afloramento Rochoso
 - Floresta Estágio Inicial
 - Floresta Estágio Médio
 - Floresta Estágio Avançado
 - Manguezal
 - Mussununga/Campinarana
 - Restinga Arbustiva
 - Restinga Arbórea
 - Restinga Herbácea


Localização do município



UFSB (Fórum Florestal da Bahia) - Mapeamento do uso e cobertura do solo dos 23 municípios do Sul da Bahia, 2018. Escala 1:25.000.



Sistema de Coordenadas Geográficas
Datum SIRGAS 2000
Projeção UTM Zona 23S



Planos da Mata