






Remanescentes do município de Aracruz

Legenda

-  Sede municipal
-  Limites municipais
-  Massa d'água
-  Hidrografia
-  Terras Indígenas
-  Unidades de Conservação

Cobertura vegetal

-  Campo Rupestre/Altitude
-  Mangue
-  Mata Nativa
-  Mata Nativa em Estágio Inicial de Regeneração
-  Restinga

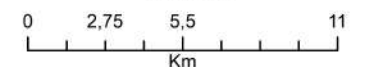
Localização do município



Cobertura vegetal	Área total no município (ha)	% de área no município
Campo Rupestre/Altitude	5,36	0,00%
Mangue	1742,21	1,21%
Mata Nativa	21783,02	15,07%
Mata Nativa em Estágio Inicial de Regeneração	8966,63	6,20%
Restinga	1139,27	0,79%
ÁREA DO MUNICÍPIO	144533	100,00%

IEMA (Instituto de Meio Ambiente e Recursos Hídricos) - Mapeamento de Uso e Cobertura do solo ES, 2015

1:190.000



Sistema de Coordenadas Geográficas
Datum SIRGAS 2000
Projeção UTM Zona 23S



Planos da Mata

