


5°0,000'E 20°0,000'E 35°0,000'E 50°0,000'E 65°0,000'E 80°0,000'E 95°0,000'E

Cobertura do Solo	Área total no município (ha)	% de área no município
Outras Formações Não Florestais	2,38	0,01%
Campo Alagado e Área Pantanosa	3,32	0,01%
Outras Áreas Não Vegetadas	15,06	0,01%
Cana	39,13	0,03%
Afloramento Rochoso	145,21	0,13%
Não Observado	186,87	0,17%
Rio, Lago e Oceano	324,32	0,29%
Infraestrutura Urbana	374,87	0,34%
Formação Florestal	4.186,62	3,80%
Floresta Plantada	8.723,58	7,93%
Mosaico de Agricultura e Pastagem	12.723,05	11,57%
Pastagem	83.182,61	75,68%
ÁREA DO MUNICÍPIO	109.907,02	100,00%



Planos da Mata

BA

MG

75°0,000'N

60°0,000'N

45°0,000'N

30°0,000'N

15°0,000'N

75°0,000'N

60°0,000'N

45°0,000'N

30°0,000'N

15°0,000'N

Mucurici

Montanha

Ecoporanga

Ponto Belo



MAPBIOMAS

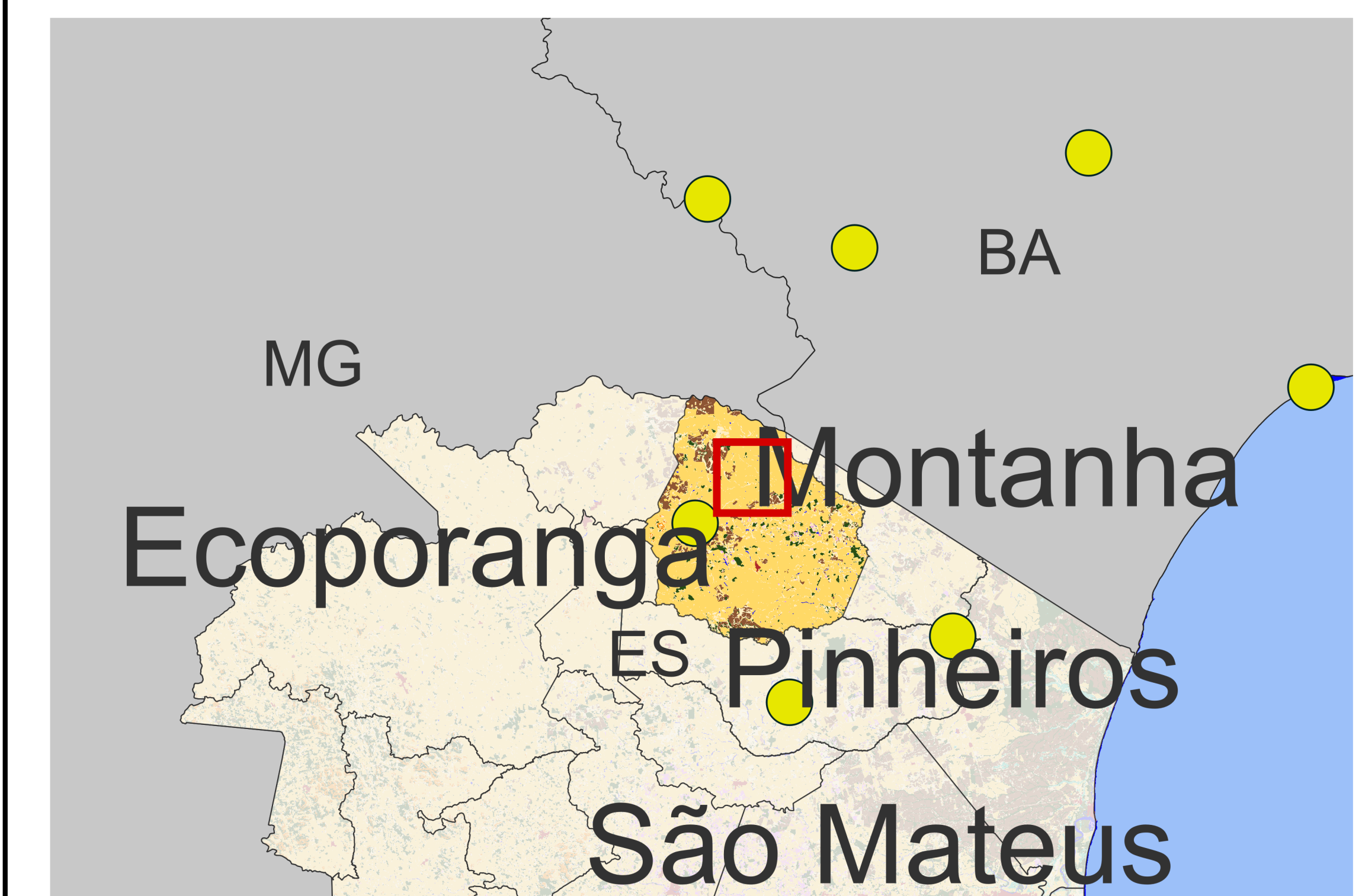
5°0,000'E 20°0,000'E 35°0,000'E 50°0,000'E 65°0,000'E 80°0,000'E 95°0,000'E

Remanescentes do município de Montanha

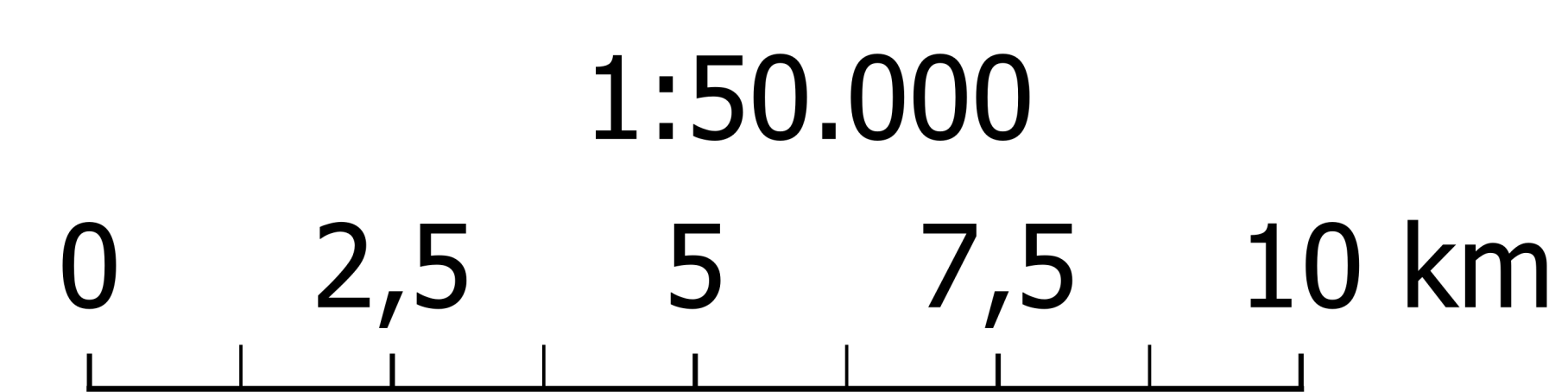
LEGENDA

- Sede Municipal
- Limites Municipais
- MAPBIOMAS - Coleção 2019**
- Formação Florestal
- Floresta Plantada
- Afloramento Rochoso
- Outras Formações Não Florestais
- Pastagem
- Cana
- Mosaico de Agricultura e Pastagem
- Outras Áreas Não Vegetadas
- Infraestrutura Urbana
- Campo Alagado e Área Pantanosa
- Rio, Lago e Oceano

Localização do município



Fonte: MapBiomas (Uso e Cobertura da Terra) - Coleção 5, 2019.



Sistema de Cordenadas Geográficas
Datum SIRGAS 2000
Projeção UTM Zona 23S

