

0°0.000' 15°0.000'E 30°0.000'E 45°0.000'E 60°0.000'E 75°0.000'E 90°0.000'E

Cobertura do Solo	Área do Município (ha)	% no município
Formação Florestal Natural	57237,63	66,07
Formação Savânica	13,65	0,02
Floresta Plantada	981,49	1,13
Formação Campestre	9,05	0,01
Pastagem	10435,89	12,05
Mosaico de Agricultura e Pastagem	17544,58	20,25
Infraestrutura Urbana	96,31	0,11
Outras Áreas não Vegetadas	17,15	0,02
Afloramento Rochoso	167,04	0,19
Rio, Lago e Oceano	84,29	0,10
Não Observado	41,97	0,05
<b>TOTAL</b>	<b>86629,05</b>	<b>100</b>



**Planos da Mata**  
Itaipé

75°0.000'N

60°0.000'N

45°0.000'N

30°0.000'N

15°0.000'N

0°0.000' 15°0.000'E 30°0.000'E 45°0.000'E 60°0.000'E 75°0.000'E 90°0.000'E

75°0.000'N

60°0.000'N

45°0.000'N

30°0.000'N

15°0.000'N

Setubinha

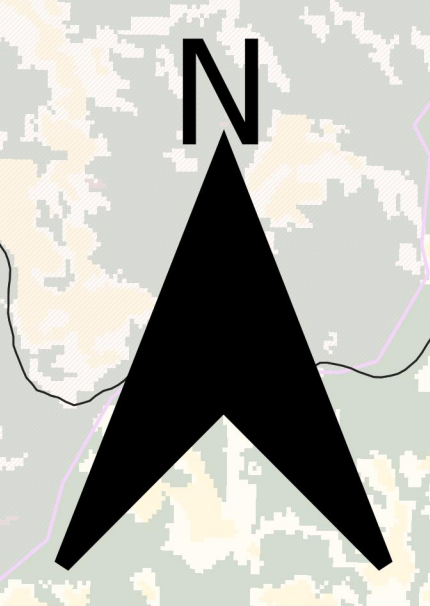

Ladainha

ÁREA DE PROTEÇÃO AMBIENTAL DO ALTO DO MUGURI

Teófilo Otoni

Poté

Malacacheta

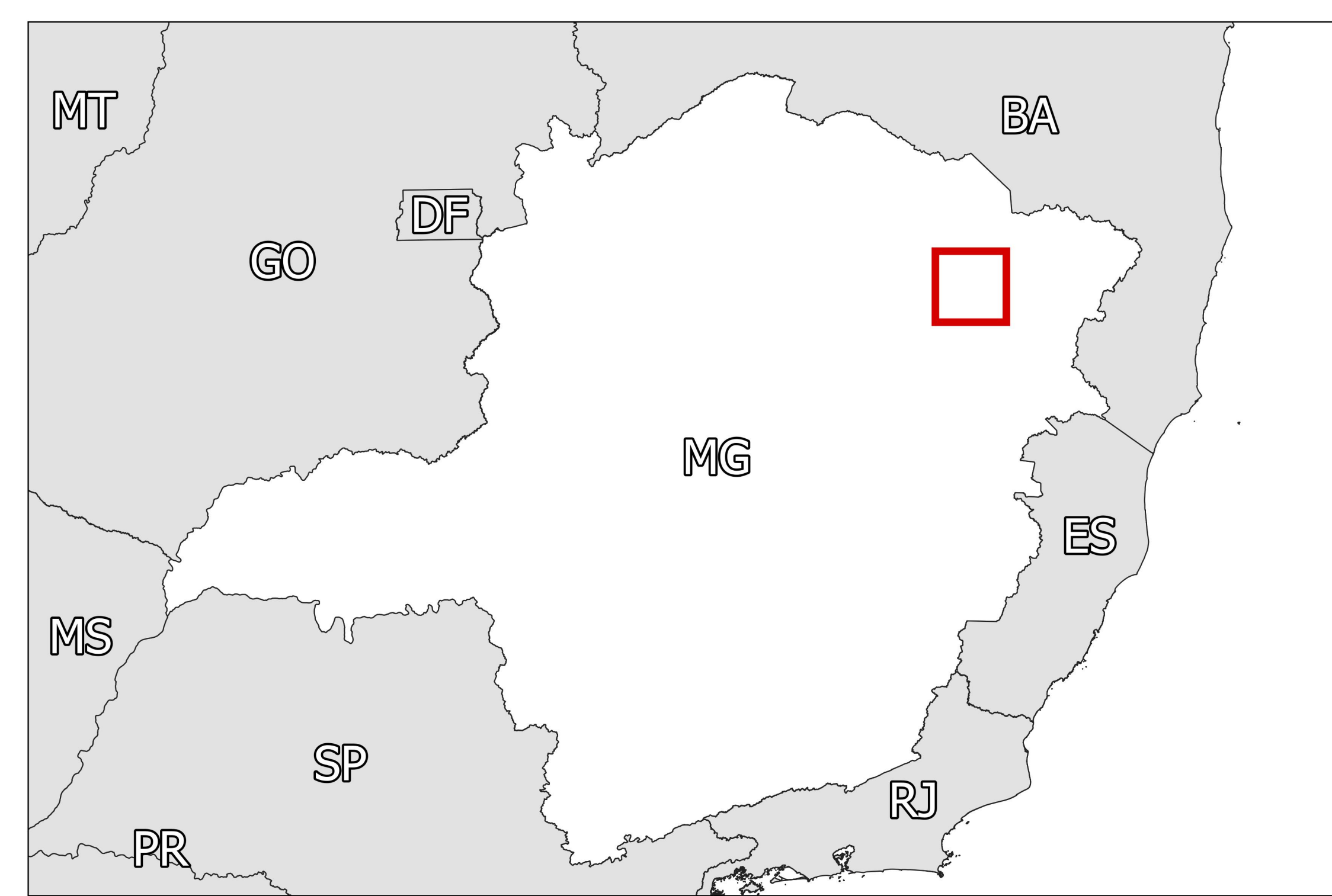


# Remanescentes do município de Ladainha

## LEGENDA

- Sede Municipal
  - Limites Municipais
  - Unidade de Conservação
- MAPBIOMAS - Coleção 2020**
- Floresta Natural
  - Formação Florestal
  - Formação Savânica
  - Floresta Plantada
  - Formação Campestre
  - Afloramento Rochoso
  - Pastagem
  - Mosaico de Agricultura e Pastagem
  - Infraestrutura Urbana
  - Outras Áreas não Vegetadas
  - Rios, Lago e Oceano
  - Não Observado

## Localização do município



Fonte: MapBiomas (Uso e Cobertura da Terra) - Coleção 6, 2020.

1:50.000

0 2,5 5 km

Sistema de Cordenadas Geográficas  
Datum SIRGAS 2000  
Projeção UTM Zona 23S